

Arquitecto.  
Juan Pablo Rosales Tinoco  
Viceministro del Patrimonio Cultural y Natural  
Su Despacho.

Estimado Arquitecto:


De la manera más atenta, me dirijo a usted con el propósito de presentarle mi informe de actividades mensuales conforme a lo estipulado en el **Contrato Administrativo por Servicios Técnicos Profesionales Número 712-2015**, aprobado bajo el **Acuerdo Ministerial Número 119-2015**, correspondiente al mes de abril del presente año y para el cobro de mis honorarios estoy presentando la **factura Serie "A" número correlativo 0014**.

**Actividades realizadas:**

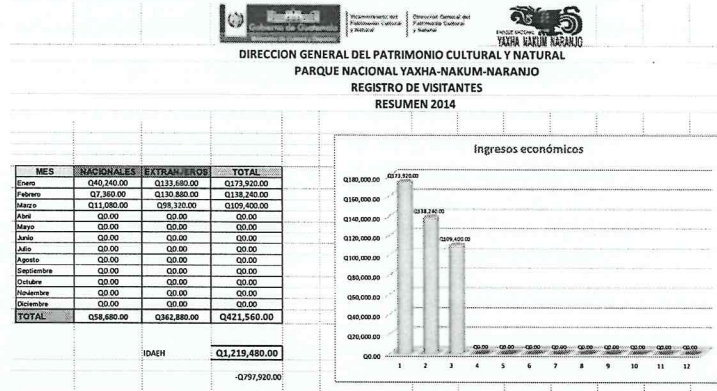
1. Control de boletos
2. Elaboración de estadísticas de ingreso de visitantes respecto a los últimos años
3. Mejoramiento de la maqueta del sitio arqueológico Yaxha
4. Implementación del plan de contingencia 2015 para semana santa
5. Supervisión en estado de infraestructura turística.
6. Apoyo en logística para la implementación del plan de incendios
7. Supervisión y control en la disposición final de basura
8. Supervisión en el mantenimiento de escalinatas del sitio arqueológico
9. Recorrido en el perímetro de laguna Yaxha, para segundo conteo de aves, actividad conjunta con WCS.
10. Diagnóstico de infraestructura turística del sitio arqueológico Nakum
11. Recolección de orquídeas para colocarlas a lo largo de senderos del sitio arqueológico Yaxha
12. Evaluación de nuevos senderos en Parque Nacional (sitios menores)
13. Supervisión en la elaboración de senderos nuevos dentro del sitio arqueológico Yaxha

## Resultados

- Control de boletos diarios de ingreso al parque, tomando en cuenta nacionales y extranjeros, así mismo llevando un control de ingreso de las personas exoneradas al parque ya sea por visitas oficiales, de trabajo, estudiantes etc.



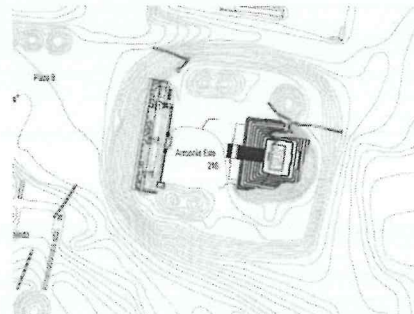
- Elaboración de estadísticas de ingreso de visitantes la Parque, respecto a los últimos años, debido a que es muy importante tener datos estadísticos para realizar proyecciones.



- Mejoramiento de la maqueta del sitio arqueológico Yaxha, (ubicada en el área del parqueo del sitio) pues hasta el momento ha presentado un aspecto no estético, poco interesante para el visitante, además no presenta las proporciones correctas de las estructuras prehispánicas representadas, de hecho no expone algunos edificios prehispánicos del sitio, razón por la cual es necesario mejorar el estado de la misma, para que el recorrido sea mucho más legible para el visitante.



Maqueta con edificios sin proporción



De acuerdo a los datos, se han elaborado estructuras a escala

4. Implementación del plan de contingencia 2015 para semana santa, identificando las actividades a realizarse en cada puesto de control, se ha establecido el área de influencia para cada vigilante dentro del sitio arqueológico, así mismo llevando un control en el recorrido de aldea la Maquina hasta el sitio arqueológico, pues la afluencia de personas es significativa. Teniendo un control estricto en los servicios básicos y especialmente en el control de la basura que produce la afluencia de visitantes dentro del sitio arqueológico y área de campamento.



Debido a la afluencia de personas en temporada de Semana Santa, se han tomado en cuenta las dinámicas pertinentes en cuanto a logística para la atención al visitante. El turismo que se atiende mayormente es turismo nacional.

5. Supervisión de estado en infraestructura turística del sitio arqueológico Yaxha, con el fin de tener un control periódico de cada elemento que compone la infraestructura para los visitantes, descansos, rótulos, bancas, escalinatas, área de acampar, servicios sanitarios etc. De manera que dichos elementos brinden servicios adecuados para el público en general.





Elementos revisados, y registrados para un control específico.

6. Supervisión y control en la disposición final de basura, desde su recolección en los puntos de depósito de basura en el sitio arqueológico y área de campamento, pasando por la clasificación de desechos orgánicos e inorgánicos en su área específica hasta la disposición final de los desechos no orgánicos. Considerando el volumen de la materia producida por dicha área arqueológica y de campamento la basura debe ser trasladada hacia un área específica de clasificación y posteriormente disponer de la misma, en el relleno sanitario público de la región.



7. Supervisión en el mantenimiento de escalinatas del sitio arqueológico, dejando superficies adecuadas para el tránsito de los visitantes, debido a que factores como lluvia, polvo, sol inciden directamente sobre dichas estructuras, tienden a cambiar de color y textura, es por eso que se hace indispensable la limpieza de las partes que componen la escalinata, faldones, cargadores y huellas. No permitiendo que dichas escalinatas se conviertan en puntos de inseguridad, sino contribuyan a la vida útil de dicho elemento para recorrer el sitio arqueológico. Tomando la tipología manejada en los últimos años para integrar dichas estructuras para el tránsito del turismo nacional e internacional.



El tránsito de personas y factores climáticos, proporcionan una superficie resbaladiza, misma que puede atenderse con limpieza.

8. Recorrido en el perímetro de laguna Yaxha, para segundo conteo de aves, actividad conjunta con WCS. Donde se pretende crear un listado de especies de aves que se pueden encontrar en el área de la laguna de Yaxha y sus alrededores y así conocer las especies migratorias en determinadas épocas del año.



Recorrido bimestral junto a WCS, para conteo de aves en puntos estratégicos, tomados con gps.


9. Diagnóstico de infraestructura turística del sitio arqueológico Nakum, tomando en cuenta la ruta de acceso al sitio arqueológico y sus elementos internos tales como: senderos, señalización, área de campamento, servicios sanitarios etc. Así mismo se ha verificado el estado de los edificios expuestos y la cantidad de vegetación que de alguna manera intervienen en los recorridos turísticos. Básicamente los puntos a atender de manera urgente son: el almacenamiento y abastecimiento de agua para consumo diario, el manejo de vegetación en el área arqueológica, relación de área de campamento de vigilantes y visitantes





Sitio arqueológico Nakum, cuya área está disponible para los visitantes pero con algunas limitantes en su infraestructura.

10. Recolección de orquídeas en el área para colocarlas en los troncos de los árboles caídos dentro del sitio arqueológico, paralelos a los senderos turísticos, de manera que proporcione un aspecto agradable al recorrido interno, aprovechando la materia orgánica que producen los troncos de árboles caídos naturalmente. De esta manera se estará contribuyendo a la imagen estética natural del área, que se reflejara a lo largo de los recorridos internos al sitio arqueológico Yaxha,



La materia de abono orgánico por excelencia para las orquídeas se encuentra en la madera muerta producida por arboles caídos naturalmente

11. Evaluación de posibles senderos en Parque Nacional, recorriendo el área del parque en los sitios arqueológicos menores aledaños a Yaxha, junto a Lic. Jorge Mario Ortiz, esto para tener una amplia gama de posibilidades en cuanto a recorridos biológicos y culturales dentro del Parque Nacional Yaxha, Nakum, Naranjo



12. Supervisión en la elaboración de senderos nuevos dentro del sitio arqueológico Yaxha, de acuerdo al circuito propuesto en la propuesta de señalización del sitio arqueológica que se ha planteado anteriormente.



Atentamente me despido de usted, deseándole éxitos en todos sus proyectos.

Vo. Bó.

Nelson **NELSON CARABEO CHAY**  
COORDINADOR ADMINISTRATIVO  
PARQUE NACIONAL YAXHA - NAKUM - NARANJO  
DGPCN



Daniel Benjamin Concohá Chet

Abril 2015.